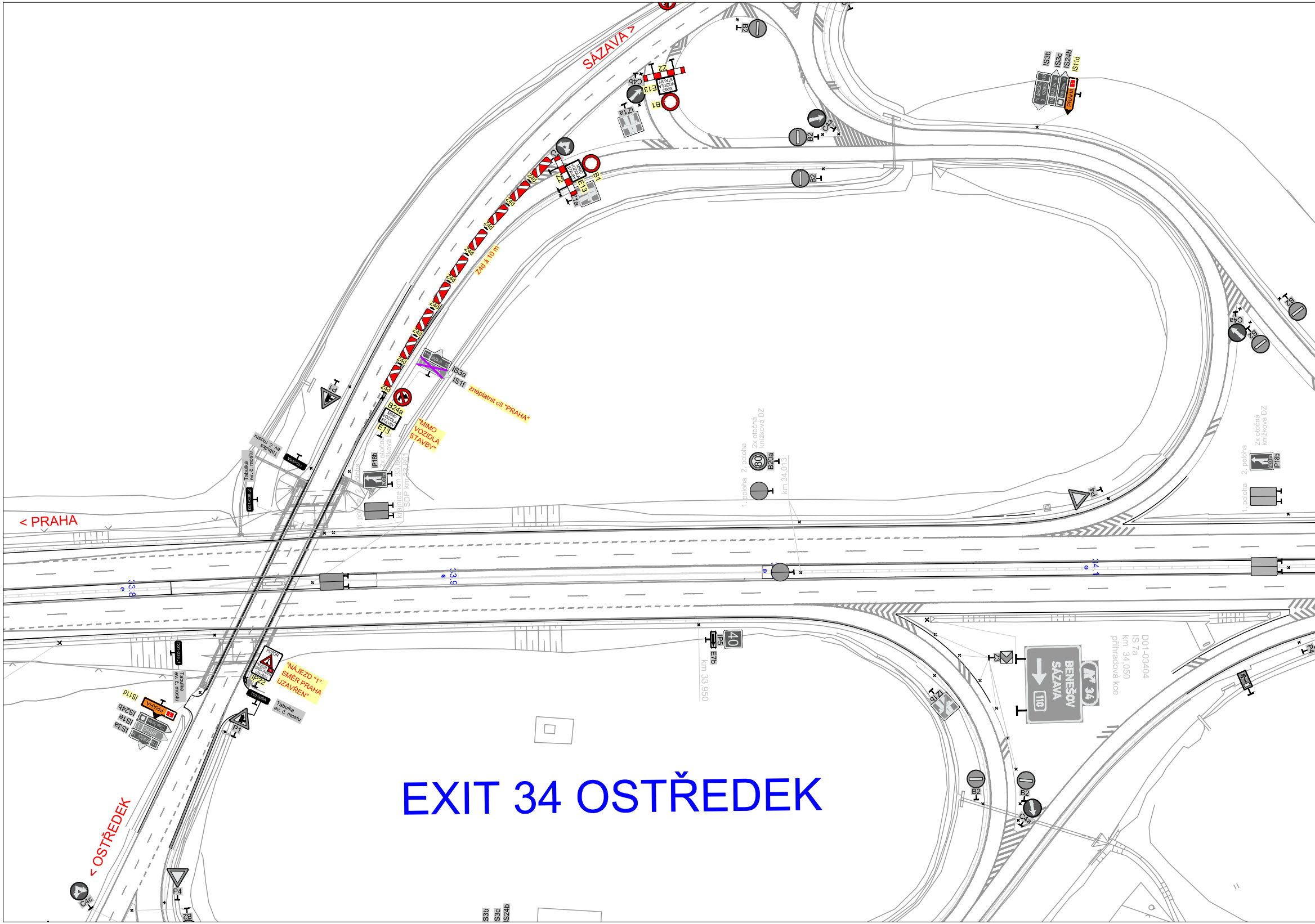

SÁZAVA >
< PRAHA
< OSTŘEDEK
EXIT 34 OSTŘEDEK
B2
C4b
E13
Z2
MIMO VOZIDLA STAVBY
B1
IZ1a
C4a
IS3b
IS3c
IS24b
IS11d
PRAHA
Z4d
Z4d á 10 m
IS3a
IS1f
zneplatnit cíl "PRAHA"
B24a
"MIMO VOZIDLA STAVBY"
P1
IP18b
Tabulka ev. č. mostu
1. poloha
2. poloha
2x otočná knížková DZ
krajnice km 33,860
SDP km 33,861
80
B20a
km 34,013
P4
13.8
13.9
14.1
POZOR
NÁJEZD "1" SMĚR PRAHA UZAVŘEN
IP22
"NÁJEZD "1" SMĚR PRAHA UZAVŘEN"
110-005A
IS1e
40
IP5
E7b
km 33,950
Z3
BENEŠOV SÁZAVA
34
110
D01-03404
IS 7a
km 34,050
příhradová kce
IZ1b
B2
C4a
C4c
S3b
S3c
S24b

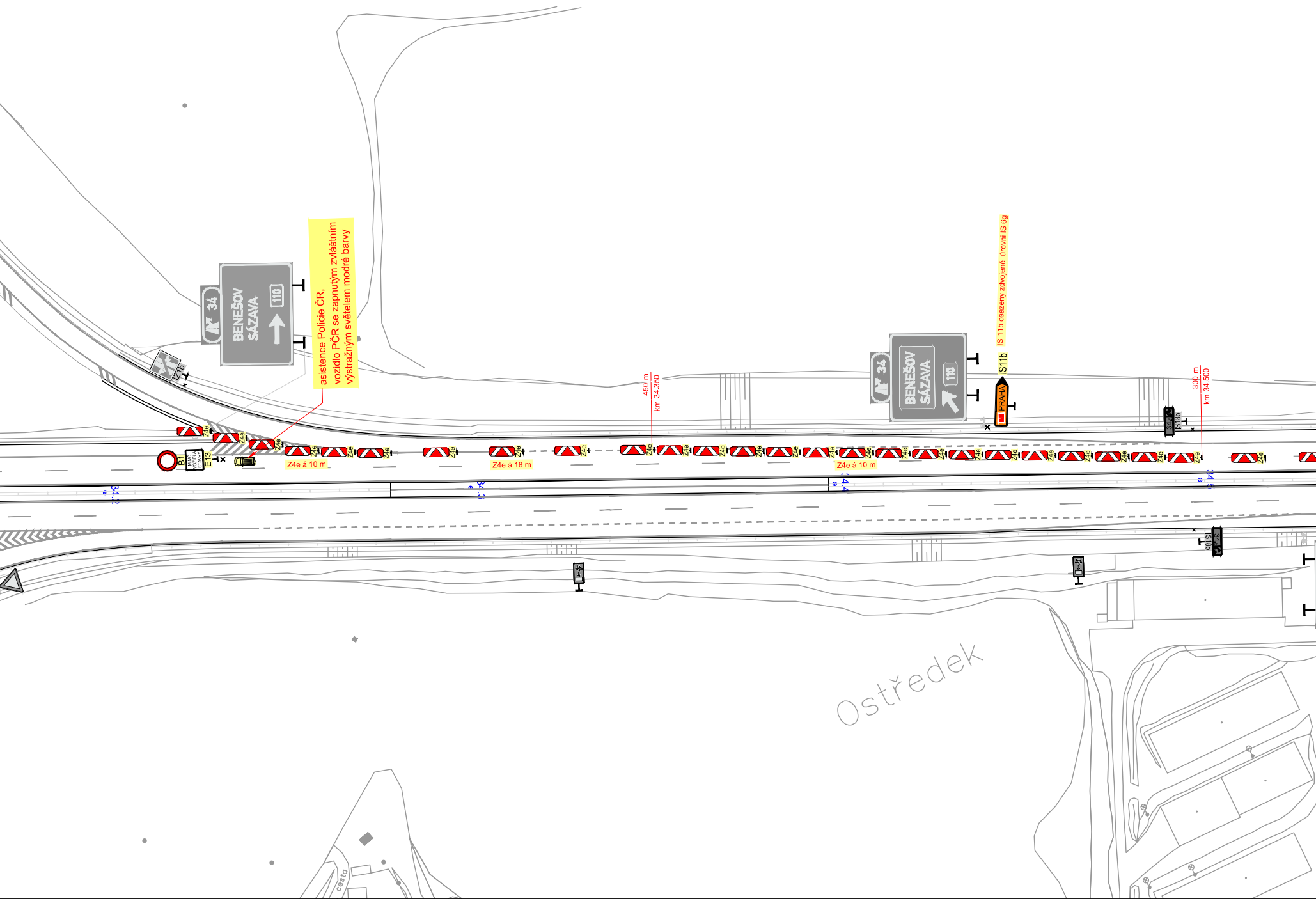
asistence Policie ČR,
vozidlo PČR se zapnutým zvláštním
výstražným světelem modré barvy
34
BENEŠOV
SÁZAVA
110
IZ1b
B1
MIMO VOZIDLA STAVBY
E13
Z4e
Z4e á 10 m
Z4e á 18 m
450 m
km 34,350
Z4e á 10 m
IS 11b osazeny zdvojeně úrovni IS 6g
IS11b
PRAHA
300 m
km 34,500
IS18b
Ostředek
cesta

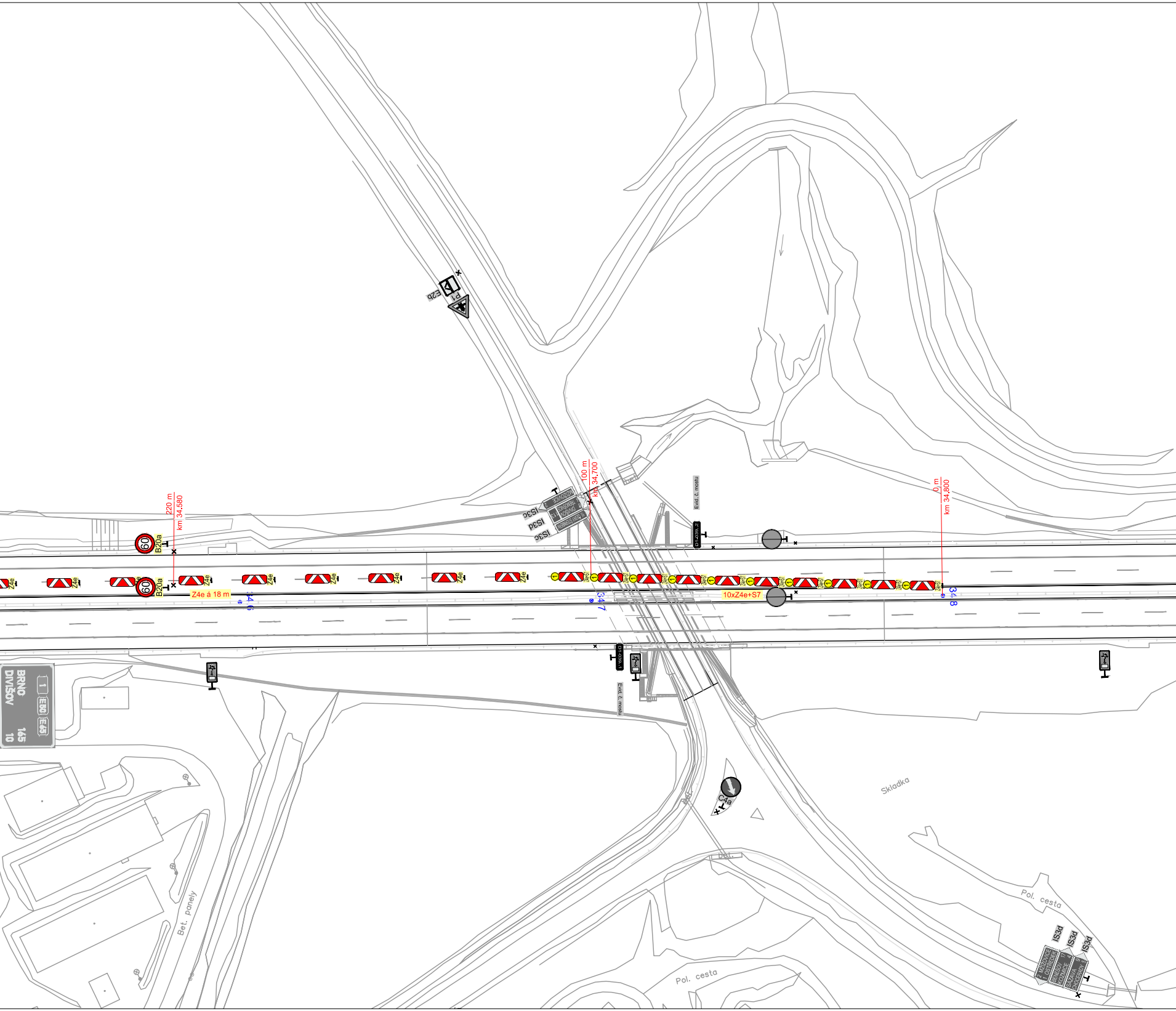

220 m
km 34,580
100 m
km 34,700
0 m
km 34,800
B20a
60
Z4e
Z4e á 18 m
Z4e+S7
10xZ4e+S7
1
34,6
34,7
34,8
IS3c
IS3d
IS3c
P1
E2b
Evid. č. mostu
D1-039..2
D1-039..1
C4a
BRNO
DIVIŠOV
1
E50
E65
165
10
MIŽOVICE 2
OSTŘEDEK 1
BENEŠOV 17
KOZMICE 4
SÁZAVA 9
CHOCERADY 5
Skladka
Pol. cesta
Pol. cesta
Bet. panely
Bet.

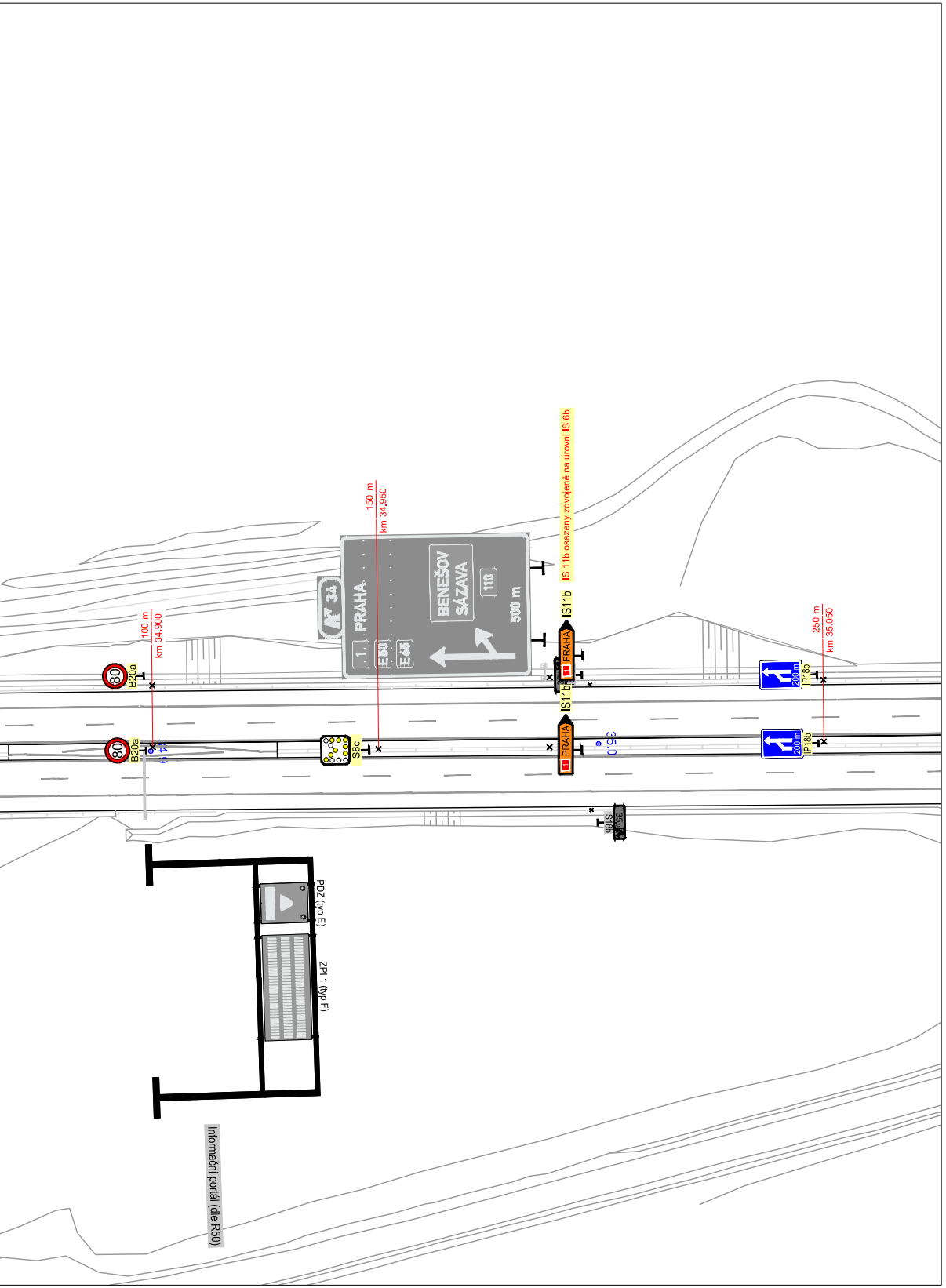
IS 11b osazeny zdvojené na úrovni IS 6b
150 m
km 34,950
100 m
km 34,900
250 m
km 35,050
80
B20a
S8c
IS11b
IS11b
PRAHA
34
PRAHA
1
E50
E65
BENEŠOV
SÁZAVA
110
500 m
200 m
IP18b
35,0
PDZ (typ E)
ZPI 1 (typ F)
Informační portál (dle R50)

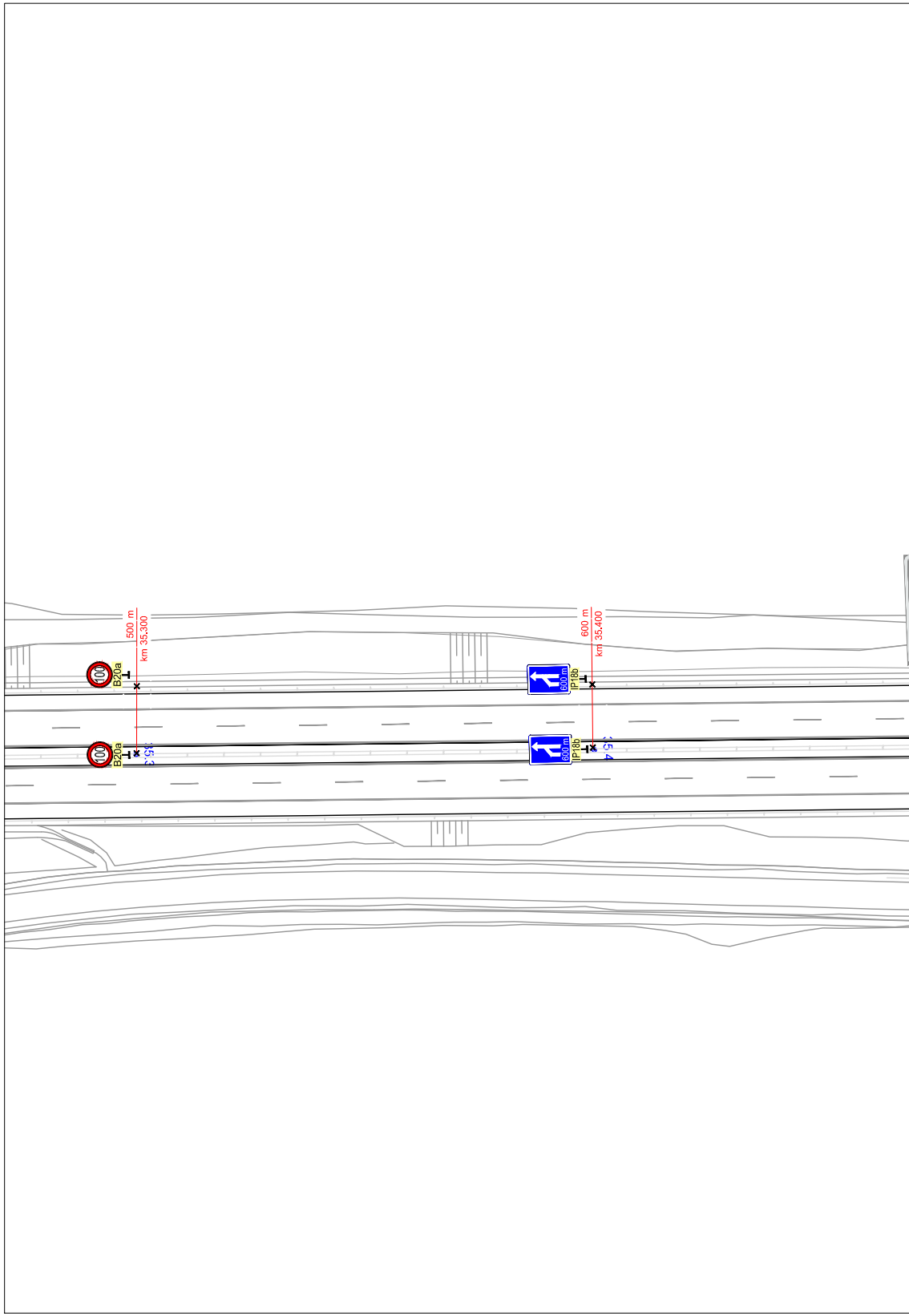
500 m
km 35,300
600 m
km 35,400
100
B20a
600 m
IP18b
35,3
35,4

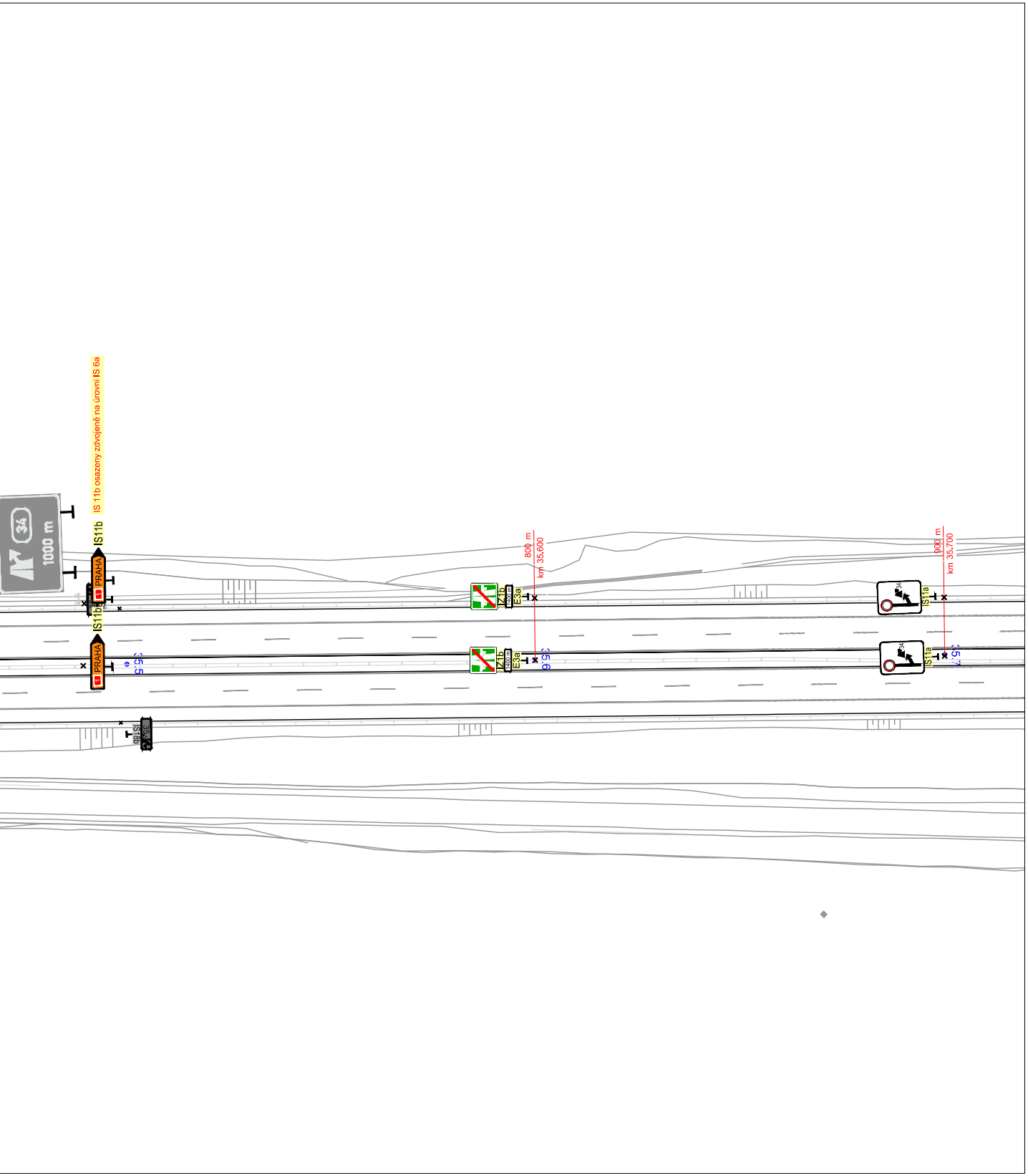
IS 11b osazeny zdvojeně na úrovni IS 6a
IS11b
34
1000 m
PRAHA
1
IS11b
PRAHA
1
35.5
IS18b
35.5
800 m
km 35,600
IZ1b
E3a
35.6
900 m
km 35,700
34
IS11a
35.7

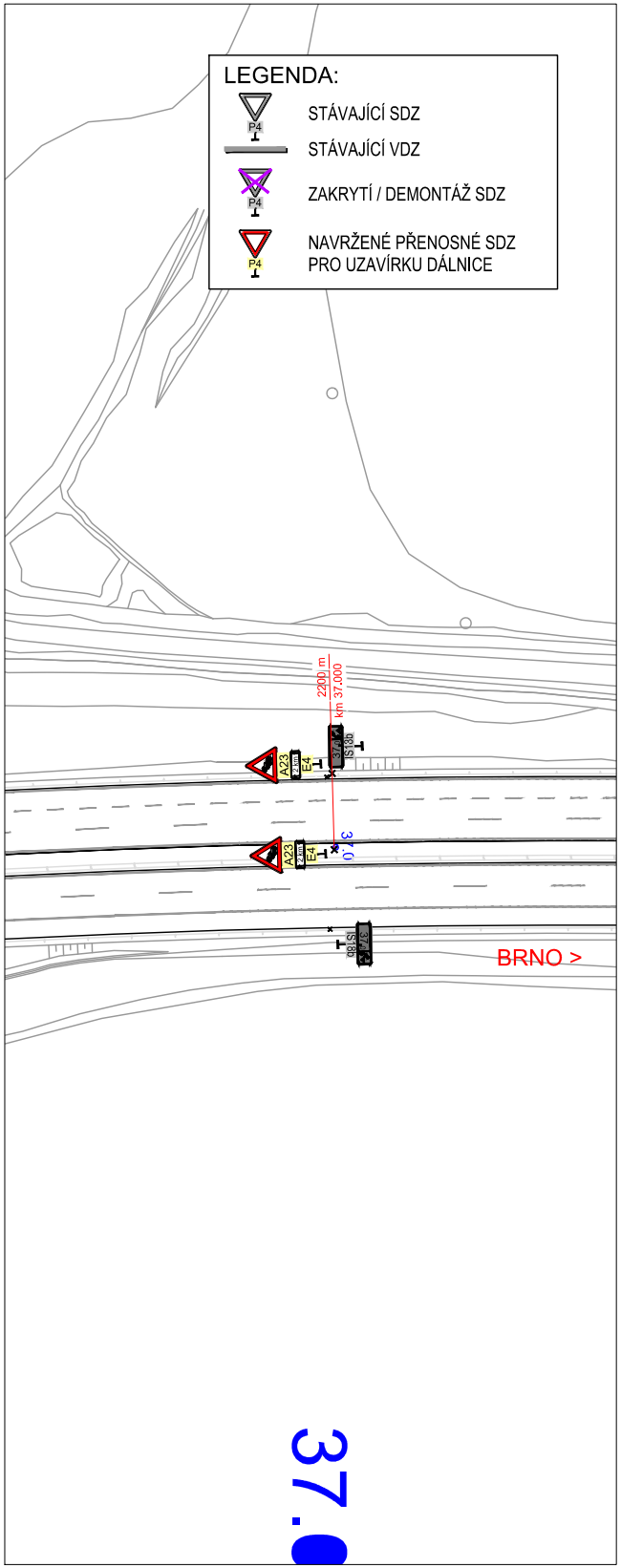
2200 m
km 37,000
IS13b
37.0
A23
2 km
E4
37.0
IS18b
37.0
BRNO >
37.

LEGENDA:

P4	STÁVAJÍCÍ SDZ
	STÁVAJÍCÍ VDZ
P4	ZAKRYTÍ / DEMONTÁŽ SDZ
P4	NAVRŽENÉ PŘENOSNÉ SDZ PRO UZAVÍRKU DÁLNICE

a			
b			
c			
č	text změny – odůvodnění	datum	podpis

Název stavby:

D1 MOST ŠMEJKALKA

Číslo objektu

SO 01–172

Objednatel stavby:

ŘEDITELSTVÍ SILNIC A DÁLNIC

Ředitelství silnic a dálnic s. p.
Čerčanská 2023/12, Krč, 140 00, Praha 4

Razítko:

Kontroloval:
Datum: Podpis:

Zhotovitel stavby:

Společnost STR+PGP – Šmejkalka

STRABAG

STRABAG a.s.
Kačírkova 982/4,
158 00, Praha 5 – Jinonice
IČO: 608 38 744

PRAGOPROJEKT

PRAGOPROJEKT a.s.
K Ryšánce 1668/16
147 54, Praha 4
IČO: 452 72 387

Razítko:

Kontroloval:
Datum: Podpis:

Koordinátor RDS:

PRAGOPROJEKT

PRAGOPROJEKT a.s.
K Ryšánce 1668/16, 147 54, Praha 4
tel.: +420 226 066 111
e–mail: mailbox@pragoprojekt.cz

Razítko:

Kontroloval:
Datum: Podpis:

Souřadnicový systém S–JTSK, Výškový systém Bpv

Zpracovatel RDS:

PRAGOPROJEKT a.s.
K Ryšánce 1668/16, 147 54, Praha 4
tel.: +420 226 066 111
e–mail: mailbox@pragoprojekt.cz

PRAGOPROJEKT

Ing. David ŘEHÁK	Ing. David ŘEHÁK	Pavel ZNAMENÁČEK
Navrhl:	Zodpovědný projektant:	Kontroloval:

Čís. projektu:	23–122–3
Hlavní projektant (HP):	Ing. Pavel ŠLAPA
Zástupce HP:	Ing. Filip ŘEHOŘ, Ph.D.
Stupeň:	RDS
Datum:	06/2026
Formát:	10 A4
Měřítko:	

Objekt:

SO 01–172

DOPRAVNĚ–INŽENÝRSKÁ OPATŘENÍ – ZÁTĚŽOVÉ ZKOUŠKY

Příloha:

SITUACE DIO – UZAVÍRKA DÁLNICE SMĚR PRAHA V EXITU 34

Čís. přílohy: **3.4**

Souprava: