




- | | |
|---|---------------------------------------|
| stav | návrh |
|  | Hranice řešeného území |
|  | Hranice zastavěného území k 16.7.2020 |
|  | Smíšené obytné - venkovské |

Záznam o účinnosti	
Označení správního orgánu, který změnu územního plánu vydal: Zastupitelstvo obce Kozmice	Otisk úředního razítka:
Datum nabytí účinnosti:	
Jméno a příjmení, funkce a podpis oprávněné úřední osoby pořizovatele: Miroslav Babický, DiS., referent odboru výstavby a územního plánování - úřad územního plánování, Městského úřadu Benešov	

Odpovědný projektant:
Ing. Petr Laube
 Autorizovaný architekt pro obor územní plánování
 ČKA 03 889
 28. října 909, 277 11 Neratovice

Autorský kolektiv:

Pořizovatel:
Městský úřad Benešov
 Masarykovo náměstí 100
 256 01 Benešov u Prahy

Objednatel:
Obec Kozmice
 Kozmice 12
 256 01 Kozmice



Název akce:

ZMĚNA č.2 ÚZEMNÍHO PLÁNU KOZMICE



Formát: **A3**
 Datum: **11/2020**
 Měřítko: **1 : 5 000**
 Číslo paré:

Etapa:

Název výkresu:
Hlavní výkres

Číslo výkresu: **1.3**